

L'étang de Laurenti

Ce qu'on appelle généralement un **lac** en montagne s'appelle un **étang** en **Ariège**...

Ainsi donc, **l'étang de Laurenti (1 936 m)** figure parmi les **plus beaux étangs ariégeois** et révèle toute la magie du **Donezan**, ce massif surnommé à juste titre "*le petit Québec ariégeois*"...

A l'arrivée, après avoir traversé une belle forêt de hêtres et de sapins, on découvre en effet dans un **cadre enchanteur et grandiose** un **lac bordé de pins**, lové au pied du Roc Blanc (2 542 m).

C'est cette **randonnée facile** que nous avons choisi pour démarrer notre séjour d'été 2009, avec notre fille de 10 ans et notre fils hémiplegique de 14 ans. En ce début août, j'avais espéré que l'épais brouillard qui dissimulait le paysage se dissipe à l'arrivée au lac, mais que nenni, impossible de distinguer quoi que ce soit !

Nous ne pouvions en rester là, aussi avons-nous fait une deuxième tentative quelques jours plus tard... Cette fois, un soleil radieux nous a permis d'admirer ce **lac** vraiment **magnifique** !

Arriver au **lac de Laurenti**, c'est un peu comme entrer dans une **carte postale**...

Mais autant vous le dire tout de suite, en saison estivale, vous ne serez pas les seuls à avoir envie d'en profiter ! D'autant plus qu'en dehors de quelques petites grimpettes un peu plus raides, cet itinéraire ne présente **aucune difficulté**...

Bref, le **lac de Laurenti**, c'est un **lac idyllique** et **facilement accessible** : une **randonnée familiale** à ne surtout pas manquer si vous allez en Ariège !



Difficulté : Facile

Départ : Parking du Refuge Forestier du Laurenti (1 616 m)
(Attention aux voitures basses...)

Arrivée : Etang de Laurenti (1 936 m)


Dénivelé : 320 m



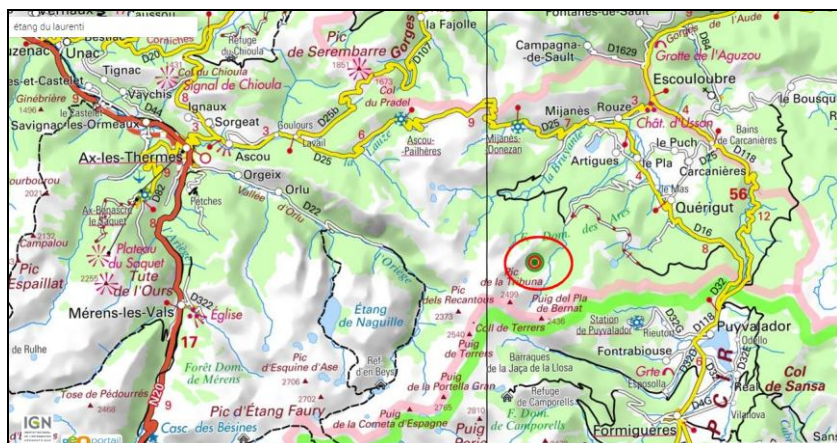
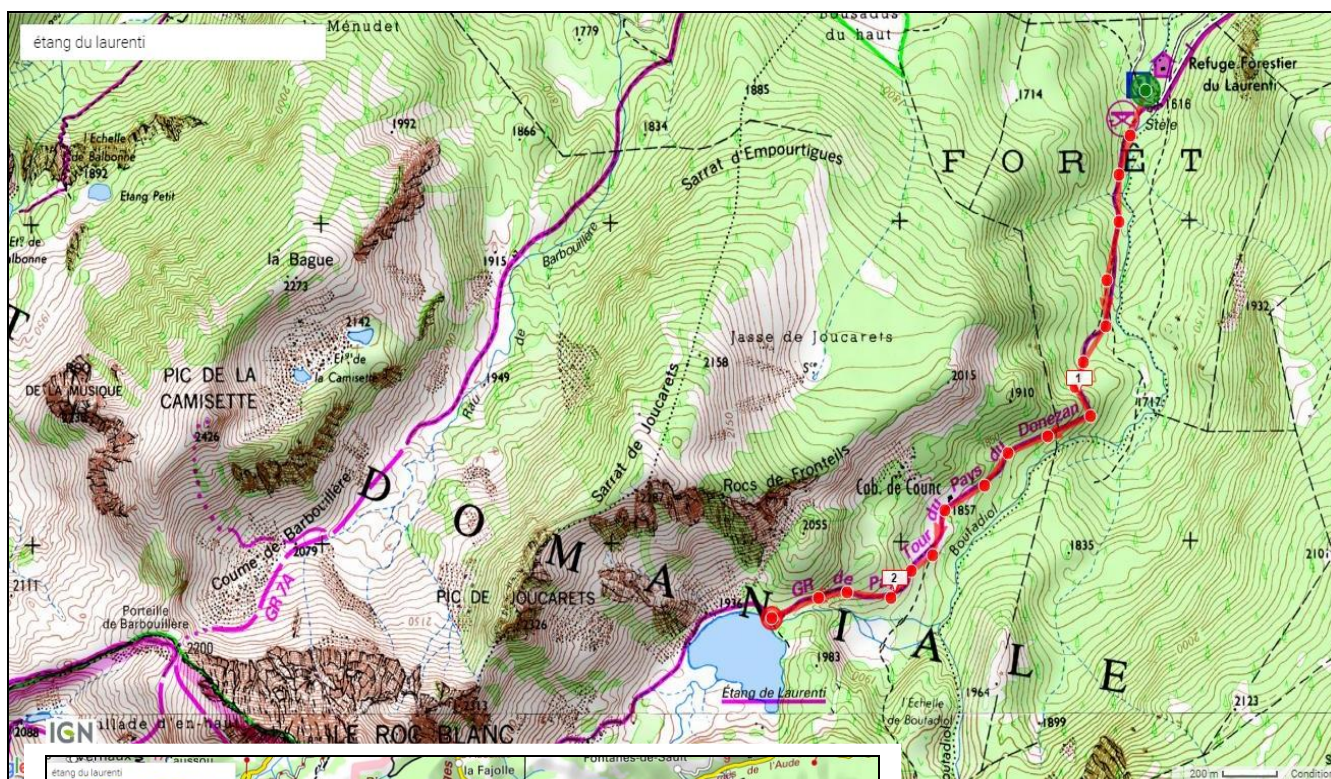
Temps de marche : 2h30 A/R

(Temps de marche donné à titre indicatif, sans les pauses)

Accès : D'Ax-les-Thermes, prendre la direction du Col de Pailhères par la D25, et se rendre à Mijanès. De là, prendre à droite et aller jusqu'au village Le Pla. A peine 3 kilomètres plus loin, prendre à droite la direction du Centre de Vacances Les Soulades, d'où on rejoint la route forestière du Laurenti, qu'il faut suivre jusqu'au grand parking du Refuge Forestier du Laurenti (1 616 m). Si on arrive de Quérigut, quitter la D16 avant le Pla pour prendre à gauche la route forestière du Laurenti.



Descriptif : Un panneau indiquant le lac marque le début du sentier, qui s'élève à droite du ruisseau. Bien balisé puisqu'il fait partie du Tour du Donezan, il grimpe progressivement à travers la forêt jusqu'à la cabane de Counc (1 857 m), posée sur un replat. La montée reprend ensuite jusqu'à l'étang de Laurenti. Le retour se fait par le même itinéraire.



©2015 www.openrunner.com